

Mappa
di Comunità

SiM
Sistema
Ecomuseale
del Rocca
di Cerere
UNESCO Global
Geopark

The logo graphic for SiM Geo consists of several thin, orange lines that form a complex, abstract geometric shape, resembling a stylized map or a network of connections.

Leonforte

A large, stylized orange graphic that serves as a background element. It features a thick orange line forming a large, irregular polygon. A solid orange circle is positioned on one of the lines, acting as a central point or node. The graphic is partially cut off by the left and bottom edges of the page.

Leonforte

Mappa di Comunità

Saperi e produzioni locali

Pesca di Leonforte



La pesca tardiva di Leonforte IGP, detta anche "settembrina", è coltivata secondo tradizione nel territorio ennese. La peculiarità che la contraddistingue è l'insacchettamento dei frutti ancora sull'albero, per proteggerli da possibili attacchi esterni fino al momento finale della raccolta.

Fava larga

Legume antico, la fava larga di Leonforte, coltivata ancora oggi a mano, è ingrediente fondamentale nella cucina regionale e leonfortese. Oggi è a rischio per la riduzione delle coltivazioni.

Lenticchia nera

Antica leguminosa leonfortese, un tempo molto diffusa, è oggi coltivata a mano da pochi e intraprendenti agricoltori. Il prodotto, riconoscibile per il suo colore distintivo e il sapore intenso, vanta esclusive caratteristiche organolettiche e ottimi valori nutrizionali.

12 Riserva Naturale Orientata Monte Altesina




Il monte Altesina, noto anticamente come Mons Aereus, è localizzato nel cuore dei Monti Erei. Scelto come centro trigonometrico della Sicilia in epoca araba, fu abitato sin dall'età del bronzo. Oggi è ricoperto da boschi di lecci e rovelia e ricco di fauna e testimonianze archeologiche.

13 Lago Nicoletti




Lago artificiale nato negli anni '70 con la costruzione di una diga sul fiume Dittaino, è circondato da vegetazione, colture e pascoli. Sede stagionale di alcune specie di uccelli migratori consente l'attività di pesca sportiva e la pratica di sport acquatici grazie ad una struttura attrezzata.

3 Ecomuseo Branciforti



Un tempo impianto di sollevamento idrico, l'Ecomuseo racconta la storia ambientale e culturale di Leonforte. Fra le numerose attività proposte laboratori didattici esperienziali su acqua e ceramica e tre itinerari tematici che collegano centro storico, geositi e paesaggi collinari siciliani.

9 Chiesa della Mercede



5 Chiesa dei Cappuccini



6 Chiesa di San Giuseppe



4 Palazzo Branciforti



8 Chiesa Madre



7 Chiesa del Carmelo




1 Granfonte



2 Giardino delle Ninfe



11 Chiesa di Santo Stefano



10 Linea ferrata Dittaino-Leonforte



Costumi e tradizioni

U lamientu

A Ramaliva, Domenica delle Palme

Tavolate di San Giuseppe, marzo

A Leonforte, la tradizione devozionale di allestire tavole ricolme di pietanze, prende il nome di *cunzulu*, banchetto offerto a Maria per la morte dello sposo. Tra canti sacri e pietanze condivise, la comunità riafferma identità, memoria e speranza.

Processione del Venerdì Santo

La processione de u mulimentu del Venerdì Santo, risalente al 1650 d.C., segue un percorso lungo e tortuoso di oltre sette chilometri, toccando tutte le tredici chiese locali. Accompagnata da marce funebri e dal *lamientu*, tipico canto polivocale ad accordo, tramandato oralmente nei secoli.

Feste

Sagra della pesca, 6 ottobre

